









TAV. I.2

ipotesi "A": SVILUPPO SULL'ALTOPIANO

LEGENDA

1. Decentramento attrezzature mercati con scalo merci
 2. Sistemazione zona di vertice
 3. Prime attrezzature per l'interscambio
 4. Primo fulcro attrezzature industriali (asse industriale, centro servizi, parcheggi)
 5. Poli di servizi delle frazioni di testa
 6. Parco Gesso
 7. Inizio Nuovo Cimitero
 8. Nuovo Ospedale
 9. Complesso Termale
 10. Centro Universitario e Nerbo Direzionale - Commerciale
 11. Plesso Integrato per l'istruzione
 12. Impianti sportivi del parco urbano
-  Nuove strutture viarie del 1° ordine
-  " " " 2°
-  Svincoli e snodi da attrezzare
-  Assi e poli terziari da potenziare
-  Poli e nuclei di servizi per l'istruzione
-  Tangenziale Nord-Sud (è in relazione a fattori extracomunali)
-  Insedimenti residenziali
-  Insedimenti industriali

