PIANTA

DELLA

CITTÀ DI CUNEO

colla divisione in due Frazioni, numerazione dei suoi isolati
nominazione delle Vie e Piazze e numerazione delle case
formata secondo il disposto della Legge 20 Giugno 1871
ed a norma delle Istruzioni Ministeriali del 29 Agosto successivo

Scala 1:1000

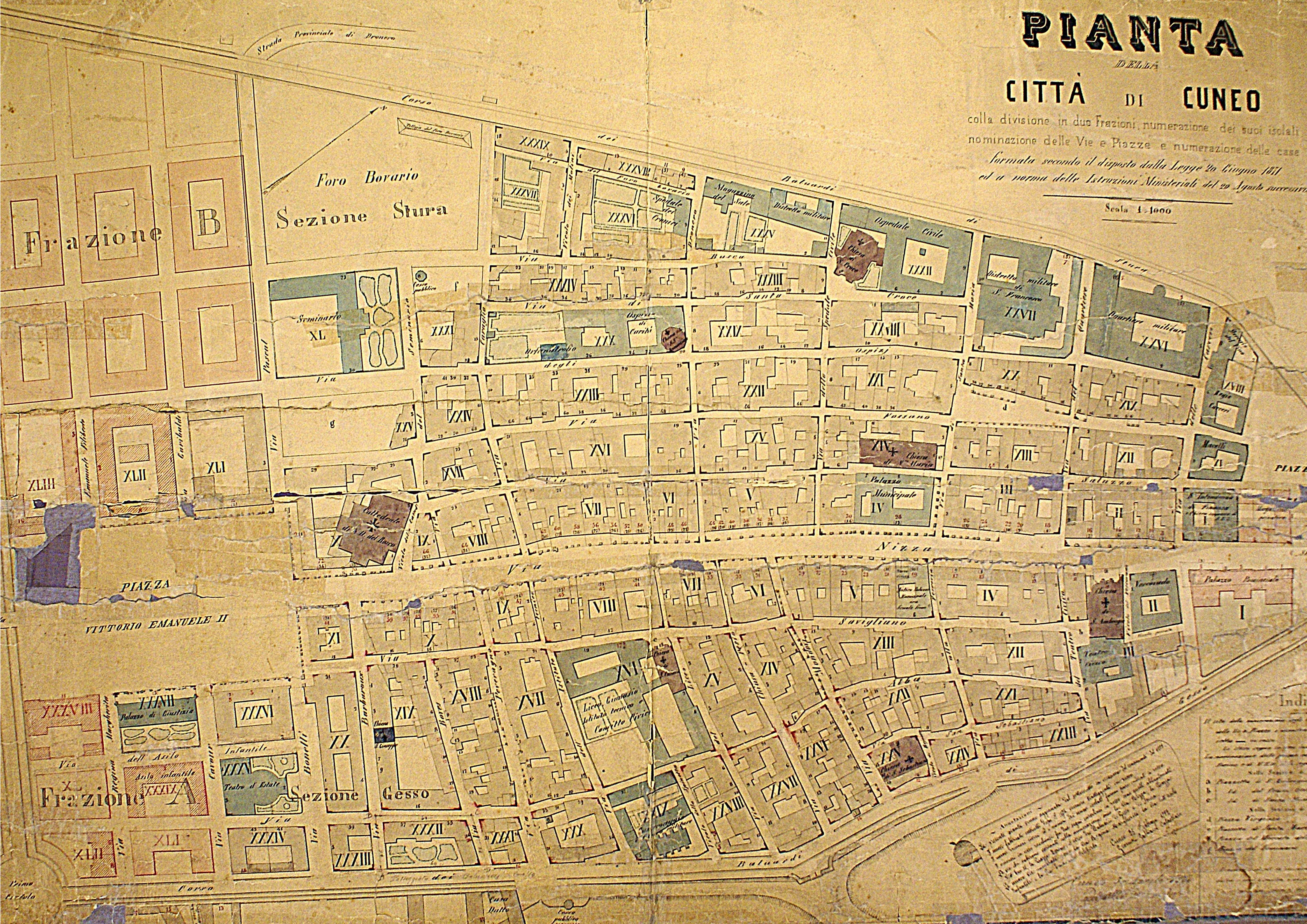
Strada Provinciale di Dronero
Corso
Foro Boario
Sezione Stura
Frazione B
Seminario
Ospedale Civile
Ospizio di Carità
Palazzo Municipale
Cattedrale di N. S. del Bosco
PIAZZA
VITTORIO EMANUELE II
Palazzo di Giustizia
Asilo infantile
Teatro d'Estate
Sezione Gesso
Frazione A
Liceo Ginnasio Istituto tecnico e Convitto Civico
Teatro civico
Via Nizza
Via Savigliano
Via Alba
Via Mondovì
Via Cuneo
Via Roma
Via Santa Croce
Via Ospizio
Via Pasciano
Via Salazzo
Via Bonelli
Via Barbaroux
Via Regina Margherita
Via Pascal
Via Seminario
Via Tarquinia
Via Spedale
Via Carrera
Via Cavour
Via Sebastiano
Via Bastia
Via Fossano
Via Boves
Via Vittorio Emanuele
Via Carlo Alberto
Via Bisalta
Via Stura
Via Ferrovia
Via Ferrovia
Via Ferrovia

PIANTA

DELLA

CITTÀ DI CUNEO

colla divisione in due Frazioni, numerazione dei suoi isolati
nominazione delle Vie e Piazze e numerazione delle case

formata secondo il disposto dalla Legge 20 Giugno 1871
ed a norma delle Istruzioni Ministeriali del 20 Agosto successivo

Scala 1:1000

Strada Nazionale di

Chiesa di S. Ambrogio

Vescovado

Vicolo del Vescovado

Vicolo privato

Palazzo Provinciale

PIAZZA TORINO

Teatro civico

Teatro Civico

Gesso

Sebastiano

San

Vicolo di Bellino

Vicolo di Sebastiano

Via del Teatro

Via del Teatro

Via

di

I

II

III

IV

XII

XXI

XXII

XXIV

~ Annotazioni ~

Le presente pianta venne aggiornata dal sottoscritto in occasione del censimento del 1881.
I nuovi fabbricati costrutti dopo il 1874 vennero tratteggiati in rosso.
I nuovi numeri civici e i numeri dei nuovi isolati furono pure indicati in rosso.
I numeri in nero vecchiumi fra due segni curvilinei in rosso sono quelli abbandonati.
Le vie che subirono varianti nella numerazione sono la Via Porta, la Piazza Vitt. Em. II, la Piazza Torino, il corso di Salmatis di Gesso e la Stura.
Le nuove vie numerate sono la Via Margherita, la Via dell'asilo Infantile e la Via Emanuele Filiberto.

Cuneo 25 Febbraio 1882
Giornale Galliano Catastaro

Cuneo 30 Aprile 1874
Dr. [illegible]

Indicazioni

Il sito della numerazione degli isolati e della nominazione delle Vie e Piazze è dimostrato con un tratto di linea retta — in rosso.

Lo stesso segno in nero indica il nome da conservarsi la nominazione delle piazze ad eccezione delle due di Piazza Torino e di V. E. II. è la seguente

Nella Sezione di Gesso

a Piazzetta di S. Ambrogio
b Id del Teatro Civico
c Id di Santa Chiara

Nella Sezione di Stura

d Piazza Virginio
e Piazzetta di Santa Maria
f Piazza del Mercato delle borine
g Piazza del Seminario

I numeri indicati in ciascuna via e piazza sono a destra e pari a sinistra e conserve cominciando dal lato della Via centrale sono i numeri delle case

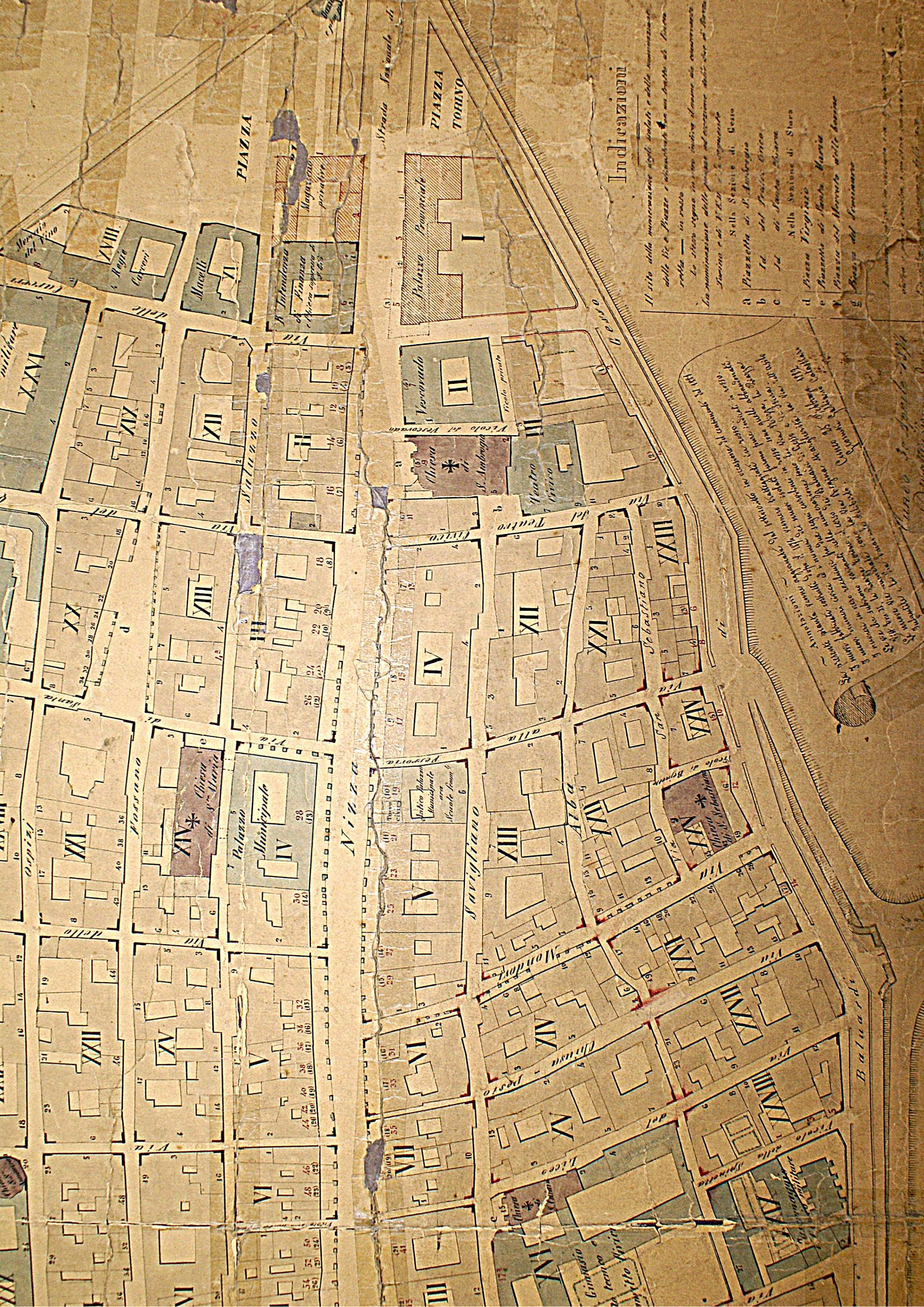
Indicazioni
Palazzo Municipale
Chiesa di S.ta Maria
Vescovado
Teatro Civico
Ginnasio
Strada Nazionale
Piazza Torino
Piazza
Via Nizza
Via Saluzzo
Via Savigliano
Via Alba
Via Sebastiano
Via Balbiano
Via Mondovì
Via Cuneo
Via Fossano
Via Cavour
Via Garibaldi
Via Roma
Via Dante
Via Mazzini
Via Vittorio Emanuele
Via Carlo Felice
Via Carlo Alberto
Via Umberto I
Via Vittorio Emanuele II
Via Ospizio
Via Cappuccini
Via Ferrovia
Via Stazione
Via Ponte
Via Piazza
Via Chiesa
Via Cimitero
Via Ospedale
Via Caserma
Via Mercato
Via Macello
Via Teatro
Via Liceo
Via Ginnasio
Via Scuole
Via Università
Via Palazzo
Via Municipio
Via Vescovado
Via Seminario
Via Tribunale
Via Prefettura
Via Intendenza
Via Finanze
Via Regie Carceri
Via Mercato del Vino
Via Macelli
Via Ospedale
Via Cimitero
Via Caserma
Via Stazione
Via Ponte
Via Piazza
Via Chiesa
Via Cappuccini
Via Ospizio
Via Fossano
Via Saluzzo
Via Nizza
Via Alba
Via Sebastiano
Via Balbiano
Via Mondovì
Via Cuneo
Via Garibaldi
Via Dante
Via Mazzini
Via Vittorio Emanuele II
Via Carlo Felice
Via Carlo Alberto
Via Umberto I
Via Roma
Via Ferrovia
Via Seminario
Via Università
Via Scuole
Via Ginnasio
Via Liceo
Via Teatro
Via Vescovado
Via Palazzo
Via Municipio
Via Tribunale
Via Prefettura
Via Intendenza
Via Finanze
Via Regie Carceri
Via Mercato del Vino
Via Macelli
Via Ospedale
Via Caserma
Via Stazione
Via Ponte
Via Piazza
Via Chiesa
Via Cimitero

Strada Provinciale di Dronero
Corso
Foro Bovario
Sezione Stura
Frazione B
Tettoja del Foro Bovario
XXXIX
XXXVII
XXXVI
XXXV
XXXIV
XXXIII
XXXII
XXXI
XXX
XXIV
XXIII
XXII
XXIV
XXIII
XXII
XVI
XVII
XV
VII
VI
V
XL
XLIII
XLII
XLI
Via dei Molini
Via del Foro Bovario
Vicolo dei Molini
Spedale dei Cronici
Magazzino del Sale
Dronero
Busca
Via di Busca
Seminario
Lesso pubblico
Pascal
Via Seminario
Via Carraglio
Ospizio di Carità
Chiesa dei SS. Innocenti
Orfanotrofio
Via degli Orfani
Via del Carraglio
Emanuele Filiberto
Garibaldi
Via Garibaldi
Cattedrale di N. D. del Bosco
Via delle Carceri
Via Cavour
Via Vittorio Emanuele
Via Cavour
Via Vittorio Emanuele
Via Cavour
Via Vittorio Emanuele

Strada Provinciale di Dronero
Corso
N
Tettoja del Foro Bovario
Foro Bovario
Sezione Stura
Frazione B
XXXV
Via
XXXVII
Via
XXXIV
Via
Seminario
XL
Via
Pascal
Seminario
XXXI
Vicolo
degli
g
XXV
Via
del
XXIV
XVII
XLIII
Emanuele Filiberto
XLII
Garibaldi
XLI

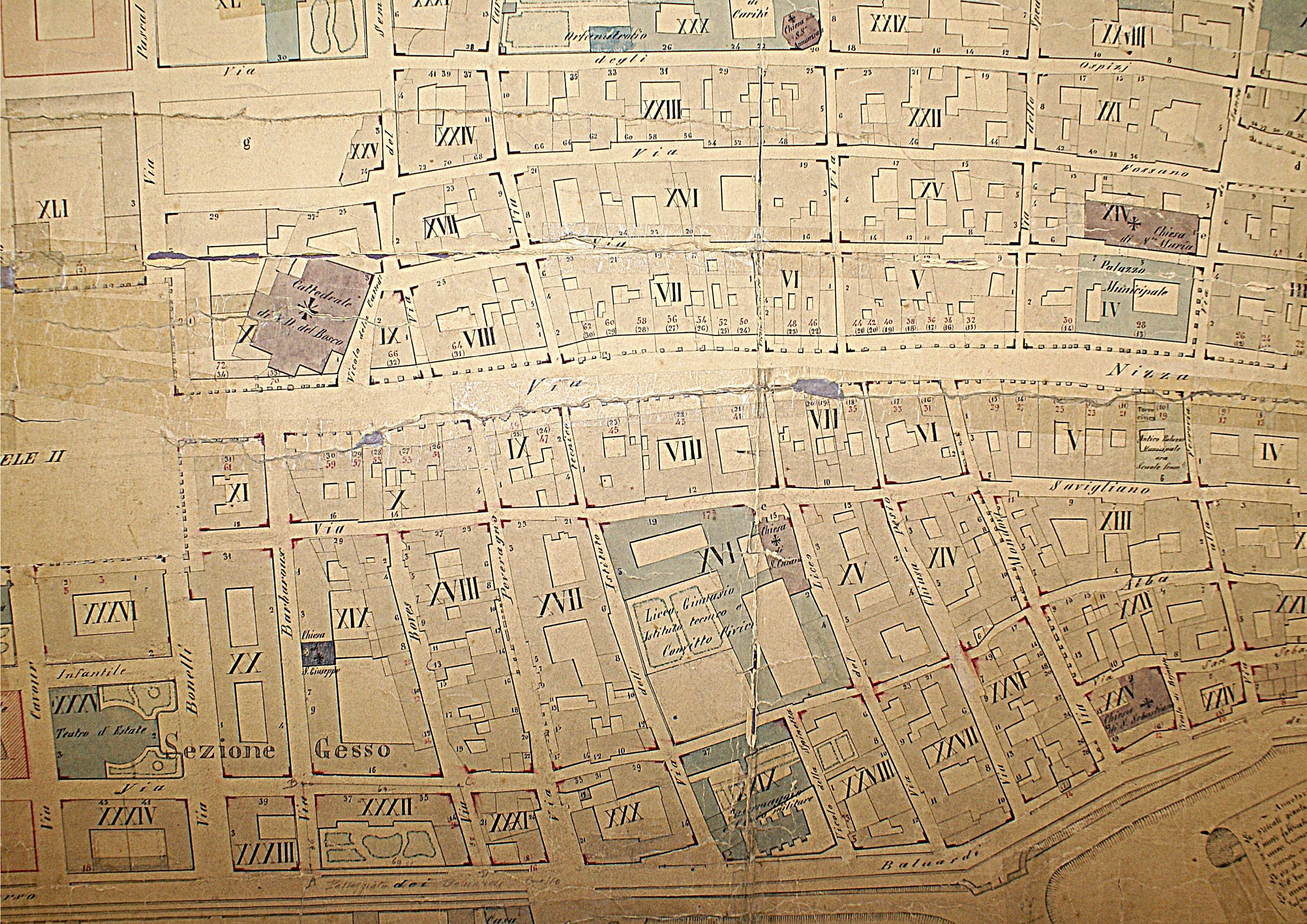
Via
Pascal
Seminario
Orfanotrofio
degli
Carichi
Chiesa della N. S. Annunziata
Orpizj
Via
Via
Via

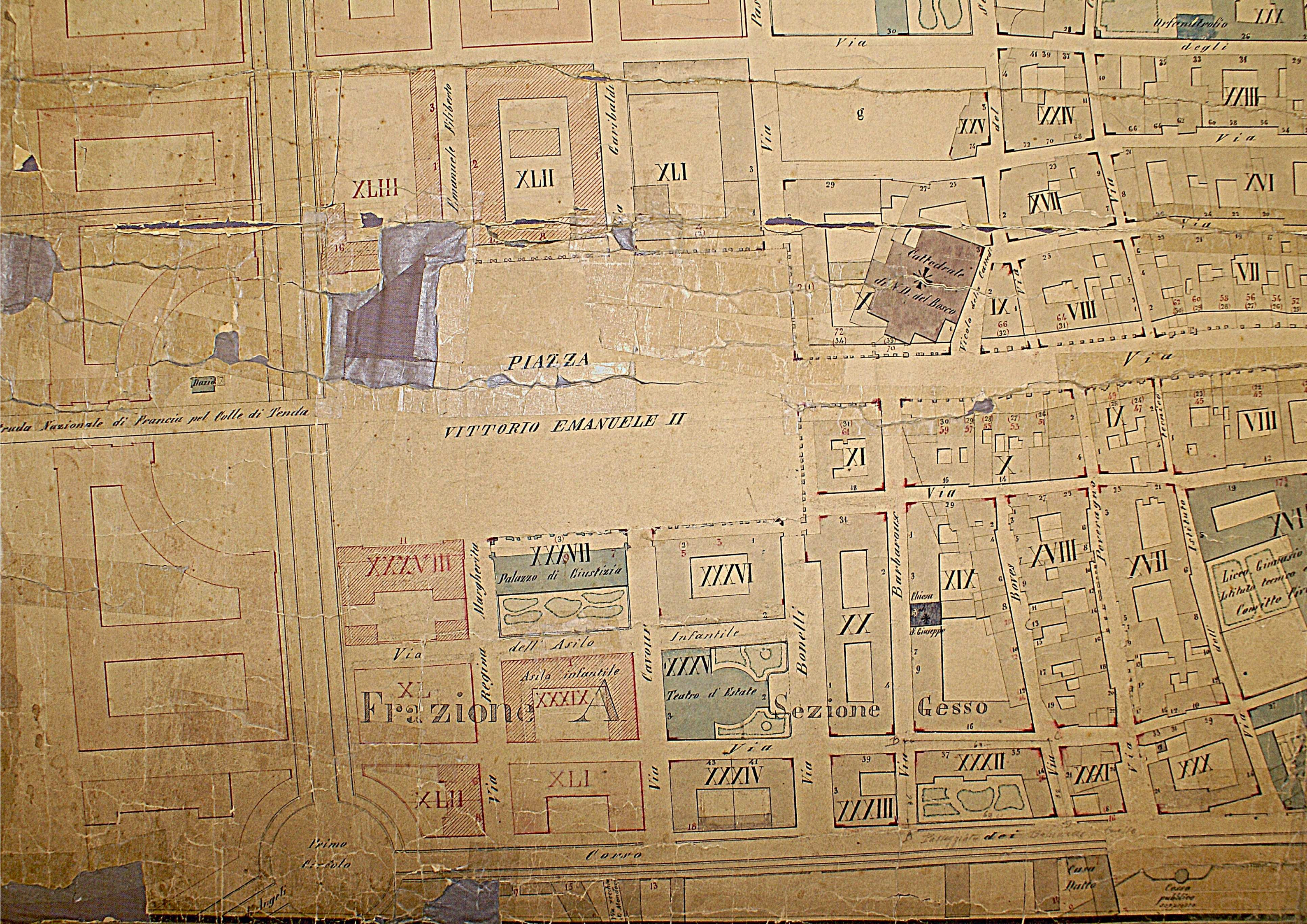
Via
Orfanotrofio
degli
XXIII
XXIV
XXV
g
Via
XVI
XVII
Via
Cattedrale di N. D. del Bosco
Vicolo delle Cattedrali
X
IX
VIII
VII
Via
PIAZZA
VITTORIO EMANUELE II
Strada Nazionale di Francia pel Colle di Tenda
XLIII
Emanuele Filiberto
XLII
Garibaldi
XLI
Via
XI
X
IX
VIII
Via
XXXVIII
Margherita
XXXVII
Palazzo di Giustizia
XXXVI
Infantile
dell' Asilo
Cavour
Bonelli
XX
Barbaroux
XIX
Chiesa
S. Giuseppe
Bores
XVIII
Provana
XVII
Istituto
XVI
Liceo Ginnasio
Istituto tecnico
Convitto Civ.
Via
XL
Regina
Asilo infantile
XXXIX
Frazione A
XXXV
Teatro d' Estate
Sezione
Gesso
Via
XLII
Via
XLI
Via
XXXIV
Via
XXXIII
Via
XXXII
Via
XXXI
Via
XXX
Corso
Primo Vicolo
Angeli
Casa Ratto
Casa pubblica