

PRG

Piano Regolatore Generale

Approvato con Deliberazione Giunta Regionale n. 40-9137 del 07 luglio 2008
 Pubblicato sul Bollettino Ufficiale Regione Piemonte n.29 del 17 luglio 2008

Progettisti:
 Arch. Giuseppe Campos Venuti
 Arch. Carlo Alberto Barbieri
 Arch. Federico Oliva
 Arch. Giovanni Previgliano

P

ELABORATI PRESCRITTIVI








P6 - Assetto della Città Storica

Legenda





Titolo II - SISTEMA INSEDIATIVO

Capo II - CITTA' STORICA (art.24 Lur.56/77)












Tessuto di origine medioevale e di matrice barocca (TS1 - TS2) - Artt.29, 30

-  A1 - Cellule di impianto medioevale, tassellate negli isolati
-  A2 - Cellule di impianto medioevale, integrate in sistemi porticati
-  A3 - Cellule edilizie e palazzi barocchi e tardo barocchi
-  A3.1 - Riplasmazioni barocche su cellule di impianto medioevale, integrate in sistemi porticati
-  A3.2 - Riplasmazioni barocche su cellule di impianto medioevale, tassellate negli isolati
-  AA - Ristrutturazioni recenti su edifici di impianto medioevale
-  AB - Ristrutturazioni recenti su edifici di impianto barocco

Tessuto di espansine ottocentesca (TS3) - Art.31

-  A4 - Complessi ottocenteschi integrati in sistemi porticati
-  A5 - Edifici da reddito ottocenteschi, tassellati negli isolati
-  A6 - Palazzi e case del II° dopoguerra nella città di impianto medioevale e ottocentesco
-  AC - Ristrutturazioni recenti su edifici di impianto ottocentesco








Tessuto di espansine novecentesca (TS4) - Art.32

-  A7 - Palazzi umbertini integrati in sistemi porticati
-  A8 - Edifici umbertini tassellati negli isolati
-  A9 - Palazzine eclettiche
-  A10 - Casa del periodo moderno con caratteri dell'architettura razionalista
-  A11 - Palazzi e case edificate dal II° dopoguerra
-  A12 - Palazzi edificati dal II° dopoguerra, integrati in sistemi porticati
-  A13 - Residui della città foranea inglobati nella città novecentesca
-  AD - Ristrutturazioni recenti su edifici di impianto umbertino
-  AE - Ristrutturazioni recenti su edifici del periodo moderno
-  AF - Bassi fabbricati pertinenziali integrati negli isolati
-  AG - Tasselli non saturi inglobati negli isolati










Ambiti di valorizzazione della Città Storica (VCS) - Art.36

-  VCS.n VCS - Ambiti di valorizzazione della Città Storica



Edifici e complessi speciali urbani - Art.34

-  B7 - Strutture per il culto, risalenti alla fase tardo medioevale
-  B8 - Chiese e complessi ecclesiastici e civili di impianto barocco
-  B9 - Poli e attrezzature urbane della città ottocentesca
-  B10 - Poli e attrezzature urbane della città umbertina
-  B11 - Attrezzature e strutture di servizio del periodo "razionalista" (1933-'39)
-  B12 - Attrezzature e strutture di servizio del periodo "eclettico" (1921-'39)
-  Edifici e complessi speciali urbani destinati a servizi

Spazi aperti della Città Storica - Artt. 29, 30, 31, 32

-  Piazze della città storica
-  Spazi della città antica
-  Spazi della città barocca
-  Spazi della città ottocentesca
-  Spazi della città umbertina
-  Sistema dei baluardi: Lungo Gesso, Lungo Stura e vialetti pedonali
-  Parchi e giardini pubblici
-  Parchi storici privati
-  Limite della Città Storica

Nuclei e complessi speciali isolati nelle frazioni e nei territori - Art.33, 35

-  (TS5) - Nuclei storici nelle frazioni (B1)
-  Edifici e complessi speciali isolati (B2, B3, B4, B5, B6)

Titolo IV - SISTEMA AMBIENTALE e AGRICOLO

Capo I - COMPONENTI DEL SISTEMA AMBIENTALE, E AGRICOLO, RETE ECOLOGICA, PAESAGGIO

-  TVAP - Territori a valenza ambientale e paesaggistica - Art.79

SCALA 1:1000

QUADRO D'UNIONE

