



Comune di Cuneo


PROGRAMMI INTEGRATI PER LO SVILUPPO LOCALE

"CUNEO 2015 - APPUNTAMENTO CON L'EUROPA POLICENTRICA"

**STUDIO DI FATTIBILITA' SINTETICO
INTERVENTI 10.1.1.8 E 10.1.1.9
PARCO FLUVIALE DI CUNEO**

ALLEGATO 4



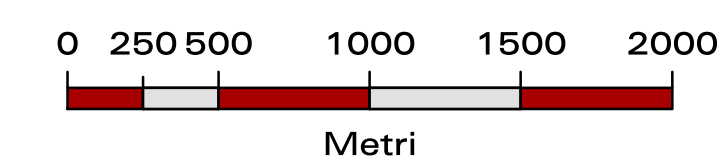


Città di Cuneo
Settore Ambiente e Mobilità





Parco fluviale di Cuneo



Scala 1:25.000



Legenda

-  Riserva naturale orientata per la conservazione dell'ambiente naturale
-  Area attrezzata
-  Zona di salvaguardia
-  Confine comune

DENOMINAZIONE DELLE AREE PROTETTE

- a. Riserva naturale orientata per la conservazione dell'ambiente naturale della Crocetta
- b. Area attrezzata Santuario degli Angeli - Tetto Bruciato
- c. Area attrezzata del Parco della Gioventù
- d. Area attrezzata di Borgo S. Giuseppe
- e. Area attrezzata di Madonna delle Grazie
- f. Riserva naturale orientata per la conservazione dell'ambiente naturale dello Stura
- g. Area attrezzata Basse Stura
- h. Area attrezzata di Madonna della Riva
- i. Riserva naturale orientata per la conservazione dell'ambiente naturale della confluenza Gesso-Stura
- j. Area attrezzata Plan d'eau
- k. Riserva naturale orientata per la conservazione dell'ambiente naturale S. Anselmo